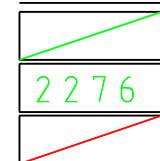


# KATASTRÁLNÍ MAPA M 1:1000

**LEGENDA:**



## HRANICE DLE KATASTRÁLNÍ MAPY

ČÍSLO POZEMKU DLE KATASTRU NEMOVITOSTÍ

HRANICE KATASTRÁLNÍHO ÚZEMÍ

**SOUŘADNICOVÝ SYSTÉM:**

**S-JTSK**

**VÝŠKOVÝ SYSTÉM:**

**Bpv**



# PROJEKTOVÁ DOKUMENTACE PRO PROVÁDĚNÍ STAVBY



**OPRAVA SILNICE JE SPOLUFINANCOVÁNA  
ZE STÁTNÍHO FONDU DOPRAVNÍ INFRASTRUKTURY**






**PARDUBICKÝ KRAJ**  
**KOMENSKÉHO NÁMĚSTÍ 125**  
**530 02 PARDUBICE**  
**IČO 708 92 822**

Razítko, datum, podpis



SÚS PARDUBICKÉHO KRAJE  
DOUBRAVICE 98  
533 53 PARDUBICE  
IČO 000 85 031

Razliko, datum, podpis

KRESLIL:	JAN VAJS		 <b>IDProjekt s.r.o.</b> inženýring a projekce dopravních staveb Júnova 1028, 517 41 Kostelec nad Orlicí tel. 494 544 554      www.idprojekt.cz IČO 024 97 247      DIČ CZ02497247
ZPRACOVAL:	JAN VAJS		
TECHNICKÁ KONTROLA:	FRANTIŠEK WAYRAUCH		
ZODPOVĚDNÝ PROJEKTANT:	ING. PAVEL MATYS		
HLAVNÍ PROJEKTANT:	ING. PAVEL MATYS		
KRAJ:	PARDOBICKÝ	OKRES: ÚSTÍ NAD ORLÍ	OBC: KRÁLÍKY
INVESTOR: PARDOBICKÝ KRAJ, SÚS PARDOBICKÉHO KRAJE, DOUBRAVICE 98, 533 53 PARDOBICE			
AKCE: <b>OPRAVA SILNICE III/31224 KRÁLÍKY - PROSTŘEDNÍ LIPKA</b> <b>ETAPA 2 - PROSTŘEDNÍ LIPKA</b> SO 101 - KOMUNIKACE, SO 150 - SILNIČNÍ PROPUSTKY, OBJEKT: SO 800 - NÁHRADNÍ VÝSADBA, SO 180 - DOPRAVNÉ INŽENÝRSKÁ OPATŘENÍ			
OBSAH:			
<b>KATASTRÁLNÍ MAPA - DÍL 1</b>			
STUPEŇ:		PDPS	
ZAK. ČÍSLO:		0122	
ARCHIVNÍ ČÍSLO:		2016-017-0122	
DATUM:		X/2018	
FORMÁT:		5xA4	
MĚŘÍTKO:		1:1000	
ČÍSLO SOUPRAVY:		ČÍSLO PŘÍLOHY:	
		<b>H.2.1.</b>	